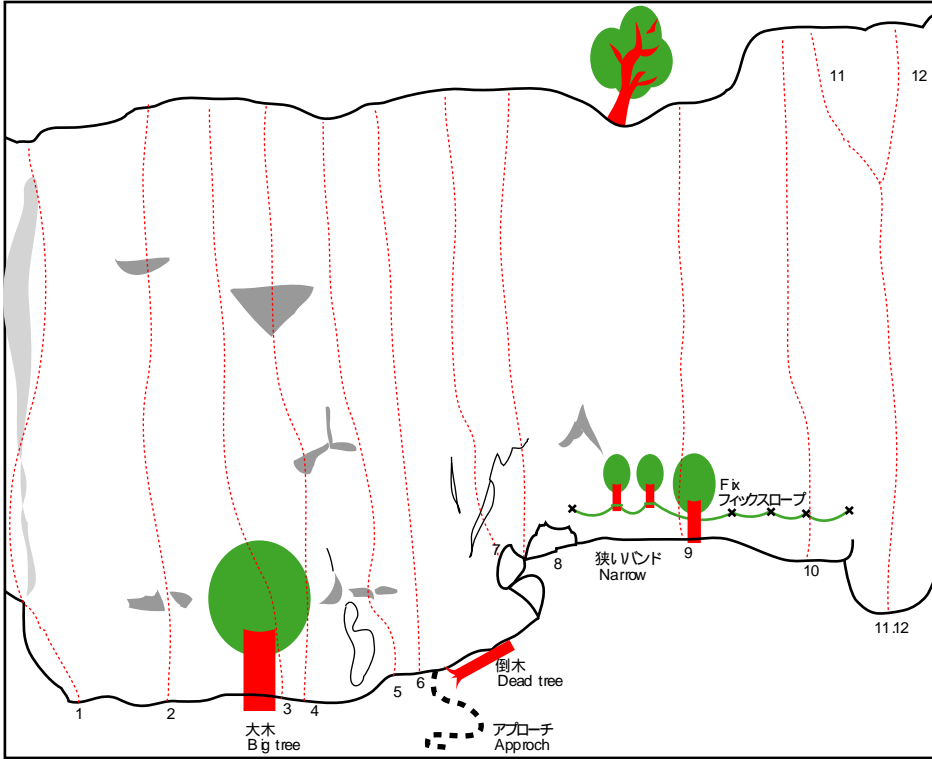
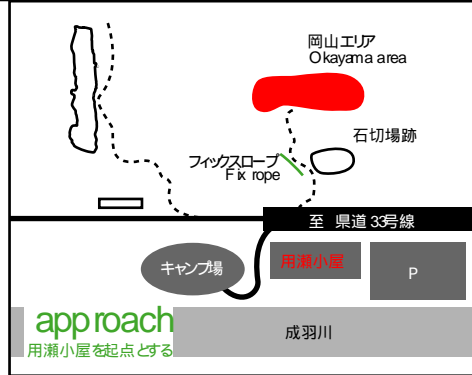


岡山エリア

Okayama area



- | | | |
|----------------------|--------------------|--------------------------|
| 1. カンテ 5.10d | Kante 6b | <input type="checkbox"/> |
| 2. フェイス 5.11a | Face 6b+ | <input type="checkbox"/> |
| 3. 40cmの体ウコ 5.11d | 40mm no 1 unko 7a | <input type="checkbox"/> |
| 4. ジンベイザメ 5.12a | Zhnbey zame 7a+ | <input type="checkbox"/> |
| 5. これか少年のBです 5.11c/d | This is boy's B 7a | <input type="checkbox"/> |
| 6. フェイス 5.10b | Face 6a? | <input type="checkbox"/> |
| 7. フェイス 5.10c | Face 6b? | <input type="checkbox"/> |
| 8. フェイス 5.8 | Face 5c? | <input type="checkbox"/> |
| 9. フェイス 5.8 | Face 5c? | <input type="checkbox"/> |
| 10. フェイス 5.10d | Face 6b? | <input type="checkbox"/> |
| 11. フェイス 5.8 | Face 5c? | <input type="checkbox"/> |
| 12. フェイス 5.8 | Face 5c? | <input type="checkbox"/> |

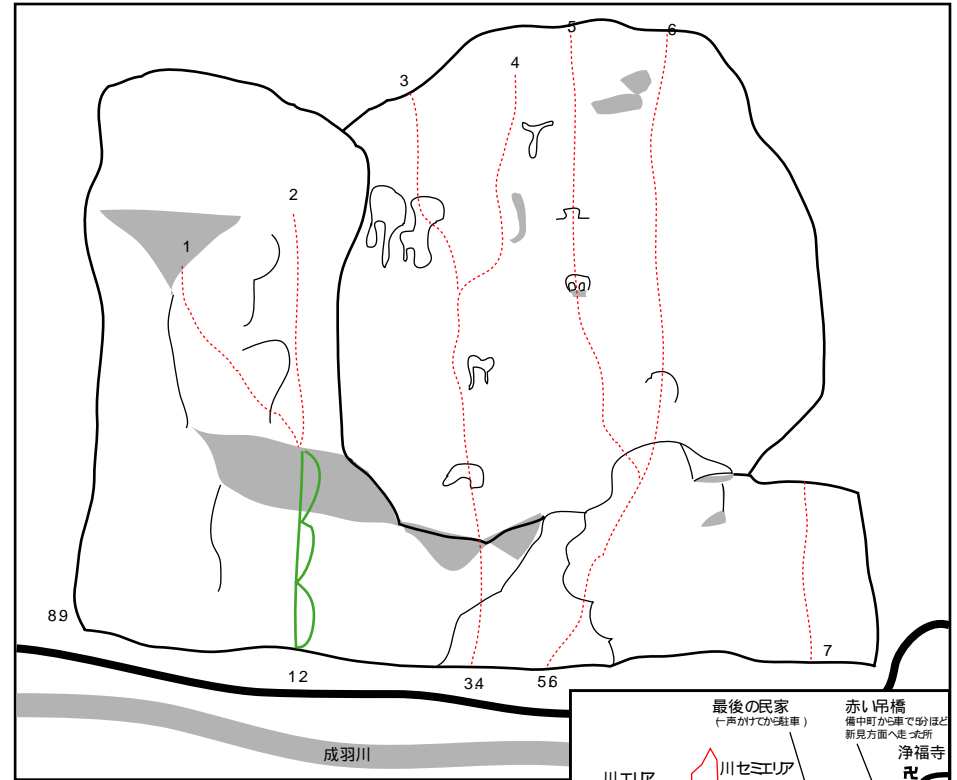


1. 用瀬小屋から徒歩 5分。
2. 下地は狭いV字で、フィックスロープも古いので要注意。スラブなので人気がない。
3. グレードはかなり辛めだと思って取り付いたほうが良い。
4. 1-8は2008年度にリポート済み。9以降はリポートをチェックしたほうが良い。

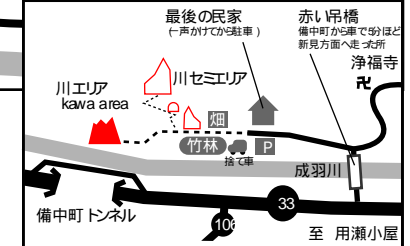


河エリア

Kawa area



- | | | |
|---------------|---------------------------|--------------------------|
| 1. トカゲのしっぽ | Tokageno shipo | <input type="checkbox"/> |
| 2. インドメタシ | Indo metashin 7b+ | <input type="checkbox"/> |
| 3. トンビゴ油揚げ | Tonbini aburaage 7c | <input type="checkbox"/> |
| 4. 燃えない岡山県民 | Moenai Okayama kerm in 7c | <input type="checkbox"/> |
| 5. ビジュー | Bishiy 7a+ | <input type="checkbox"/> |
| 6. あばらの痛み | Abara no imi 7b | <input type="checkbox"/> |
| 7. 蜂の子太郎 | Hachinoko tarou 6c+ | <input type="checkbox"/> |
| 以下 30mほど奥手前から | | |
| 8. 暴走トロッコ | Bousou torotuko 7b+ | <input type="checkbox"/> |
| 9. 土蔵やぶり | Dozou yaburi 7b+ | <input type="checkbox"/> |



33号線を備中町からさらに新見方面にゆくと右に赤い細い吊橋が見える。車1台やっと通れる橋を渡り左折。トン詰まりまで細い道を進む。トン詰まりの民家の庭先に車を止め必ず民家に声をかけること、人の家の庭です！ここから徒歩で、道なりに進む。畑、竹林を抜け、石垣の上を進むと、ゆきほどで川沿いに出る。箇所道が崩れかけたところを渡れば、川エリアである。

approach

ルート数こそ少ないが、岡山を代表するルート
燃えない岡山県民、産始め好ルートが並ぶエリア。
ただし染み出ししていることが多い。川向いから双眼鏡で確認できる
日当たりの悪いので5-10月が良い。

